







Zeichenerklärung

-  Verfahrensgrenze
-  Flurstücksgrenze
-  Flurstücksgrenze (graph.)
-  Zugehörigkeitshaken
-  123 Flurstücksnummer
-  Tauschgebiet

Gebietskarte

Teil 1 von 2

Freiwilliger Landtausch

624170 Immenreuth 4

Gemeinde Immenreuth

Landkreis Tirschenreuth

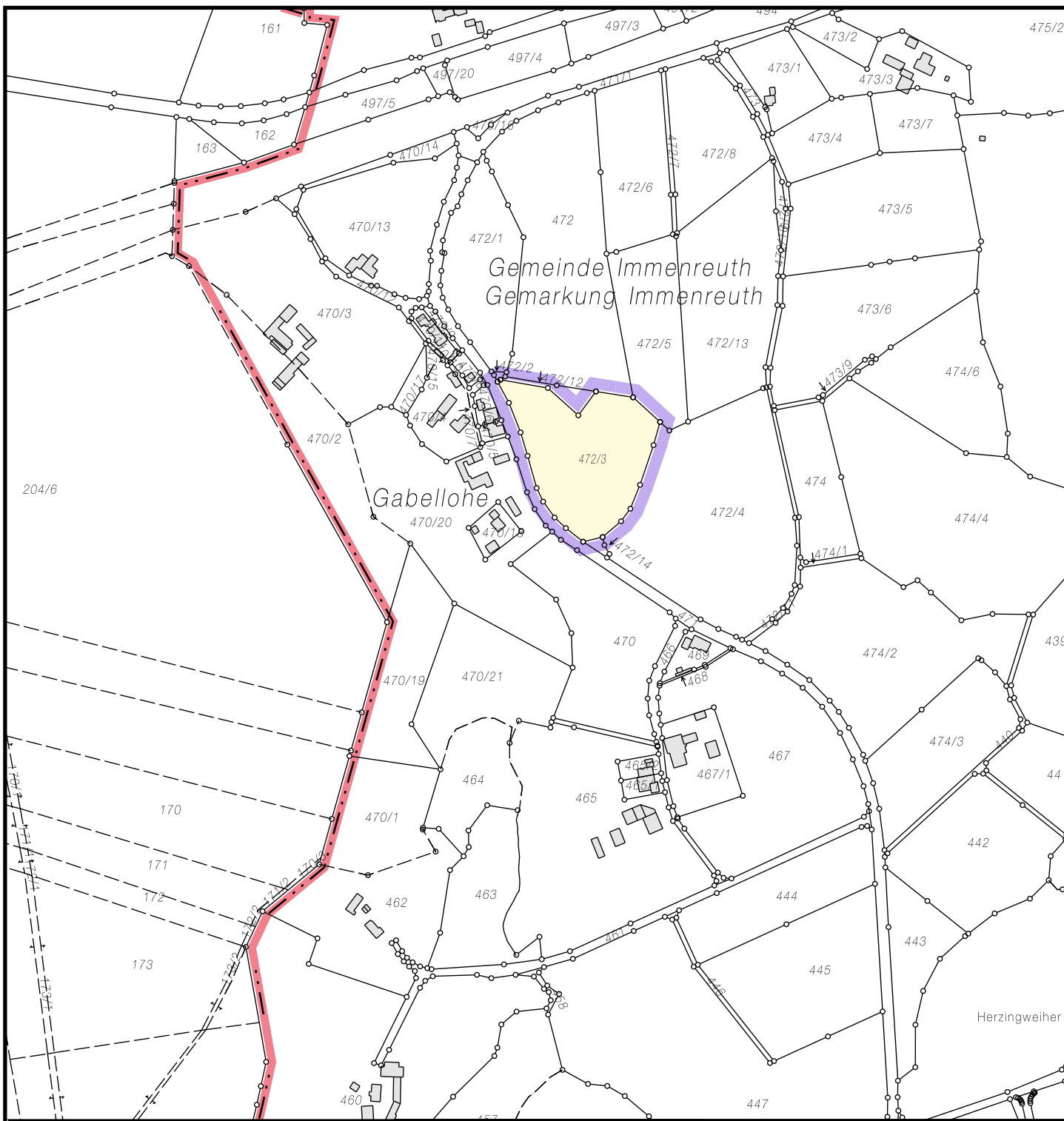
Amt für Ländliche Entwicklung Oberpfalz

Anlage zum Anordnungsbeschluss

Maßstab 1 : 5000

Ausdruck: 22.07.2024 - 08:34





Zeichenerklärung

- Gemeinde- und Gemarkungsgrenze
- Gemarkungsgrenze
- Verfahrensgrenze
- Flurstücksgrenze
- Flurstücksgrenze (graph.)
- Zugehörigkeitshaken
- 123 Flurstücksnummer
- Tauschgebiet

Gebietskarte

Teil 2 von 2

Freiwilliger Landtausch

624170 Immenreuth 4

Gemeinde Immenreuth

Landkreis Tirschenreuth

Amt für Ländliche Entwicklung Oberpfalz

Anlage zum Anordnungsbeschluss

Maßstab 1 : 5000

Ausdruck: 22.07.2024 - 08:40

