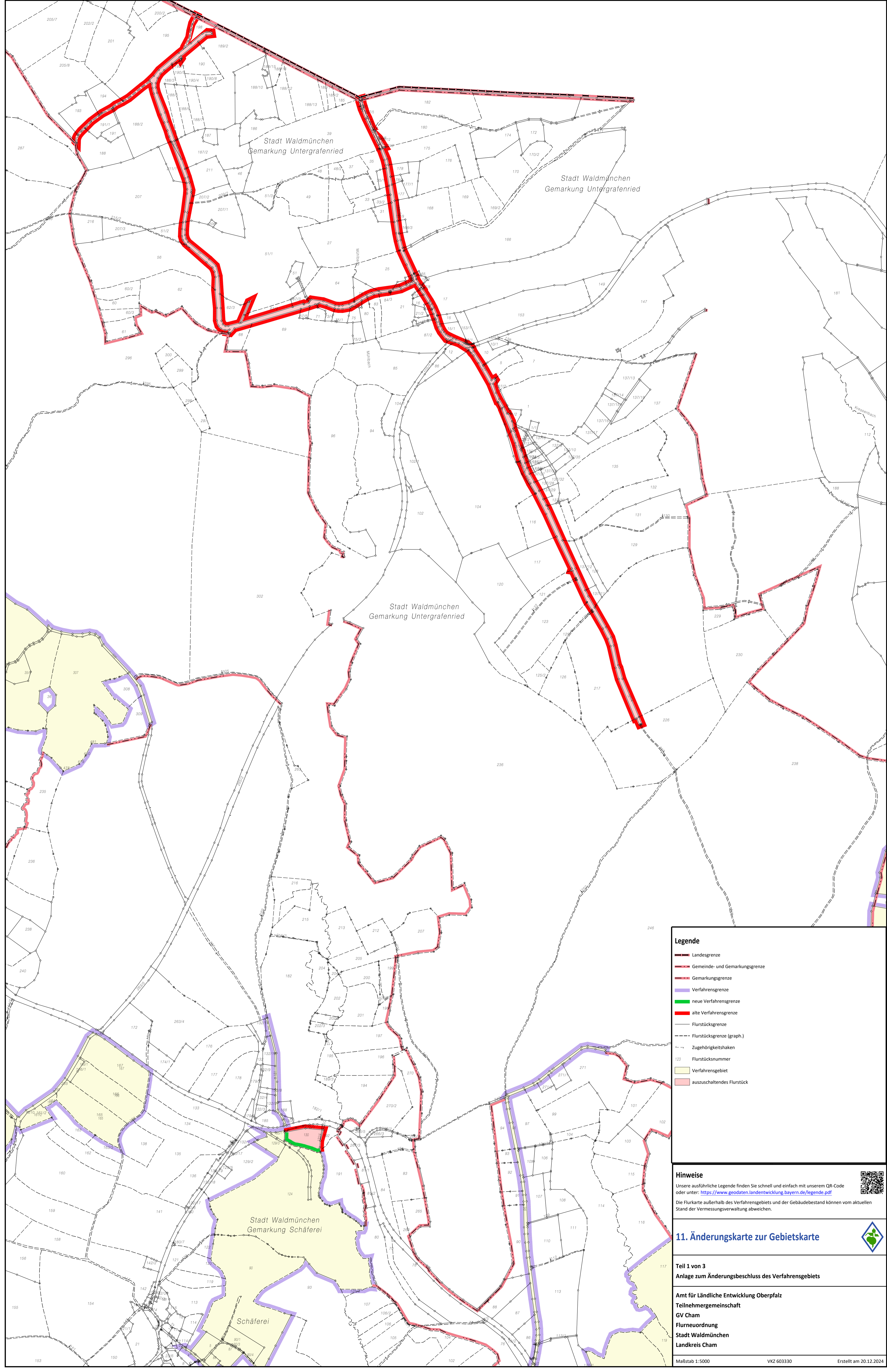


**11. Änderungskarte zur  
Gebietskarte (in 3 Teilen)**  
Übersichtskarte

Maßstab: 1 : 50.000

04.12.2024



Stadt Waldmünchen  
Gemarkung Untergrafenried

Stadt Waldmünchen  
Gemarkung Untergrafenried

Stadt Waldmünchen  
Gemarkung Untergrafenried

Stadt Waldmünchen  
Gemarkung Schäferlei

Schäferlei

**Legende**

- Landesgrenze
- Gemeinde- und Gemarkungsgrenze
- Gemarkungsgrenze
- Verfahrensgrenze
- neue Verfahrensgrenze
- alte Verfahrensgrenze
- Flurstücksgrenze
- Flurstücksgrenze (graph.)
- Zugehörigkeitshaken
- Flurstücksnummer
- Verfahrensgebiet
- auszuschaltendes Flurstück

**Hinweise**

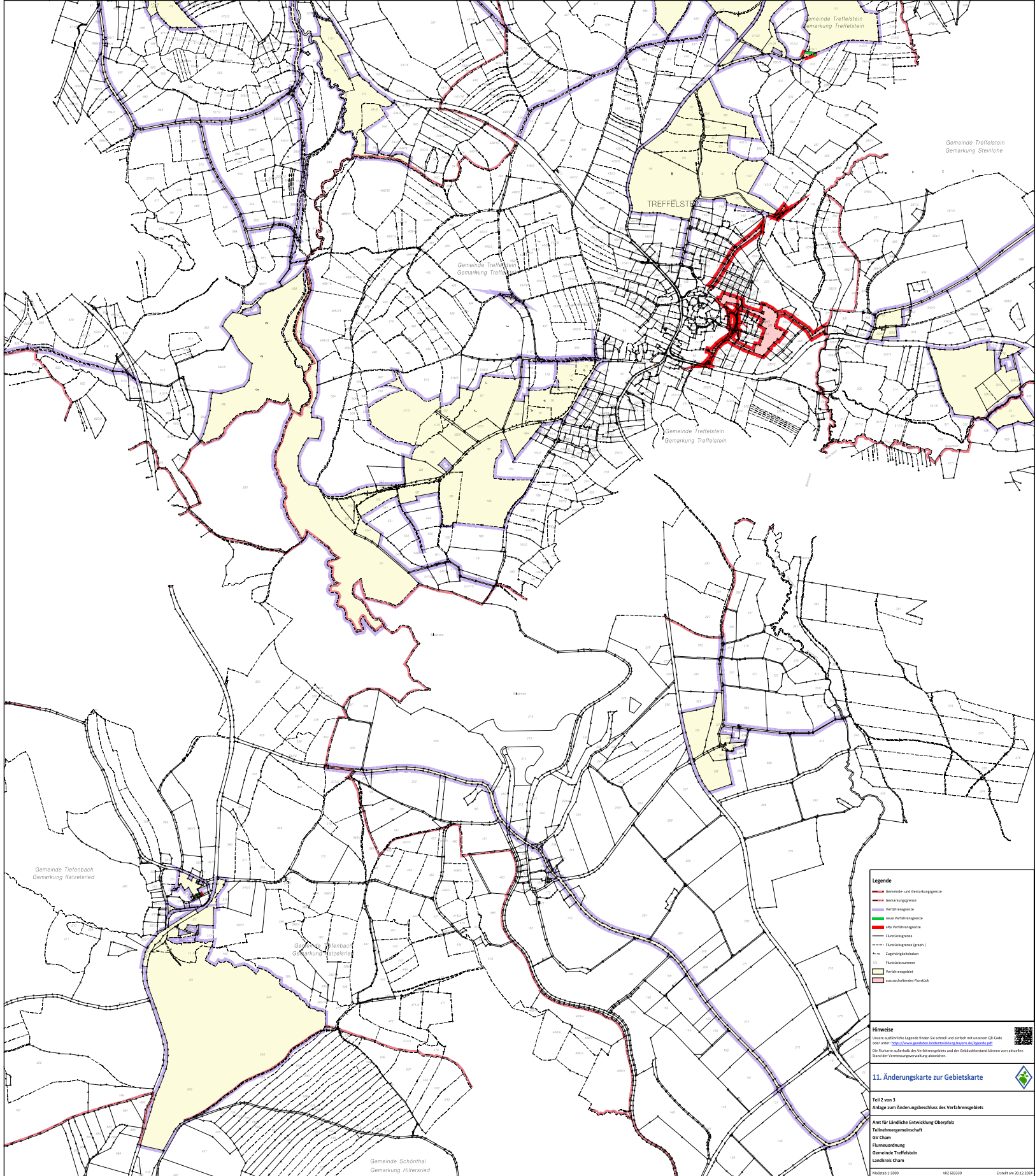
Unsere ausführliche Legende finden Sie schnell und einfach mit unserem QR-Code oder unter: <https://www.geodaten.landentwicklung.bayern.de/legende.pdf>

Die Flurkarte außerhalb des Verfahrensgebiets und der Gebäudebestand können vom aktuellen Stand der Vermessungsverwaltung abweichen.

**11. Änderungskarte zur Gebietskarte**

Teil 1 von 3  
Anlage zum Änderungsbeschluss des Verfahrensgebiets

Amt für Ländliche Entwicklung Oberpfalz  
Teilnehmergemeinschaft  
GV Cham  
Flurneuordnung  
Stadt Waldmünchen  
Landkreis Cham



**Legende**

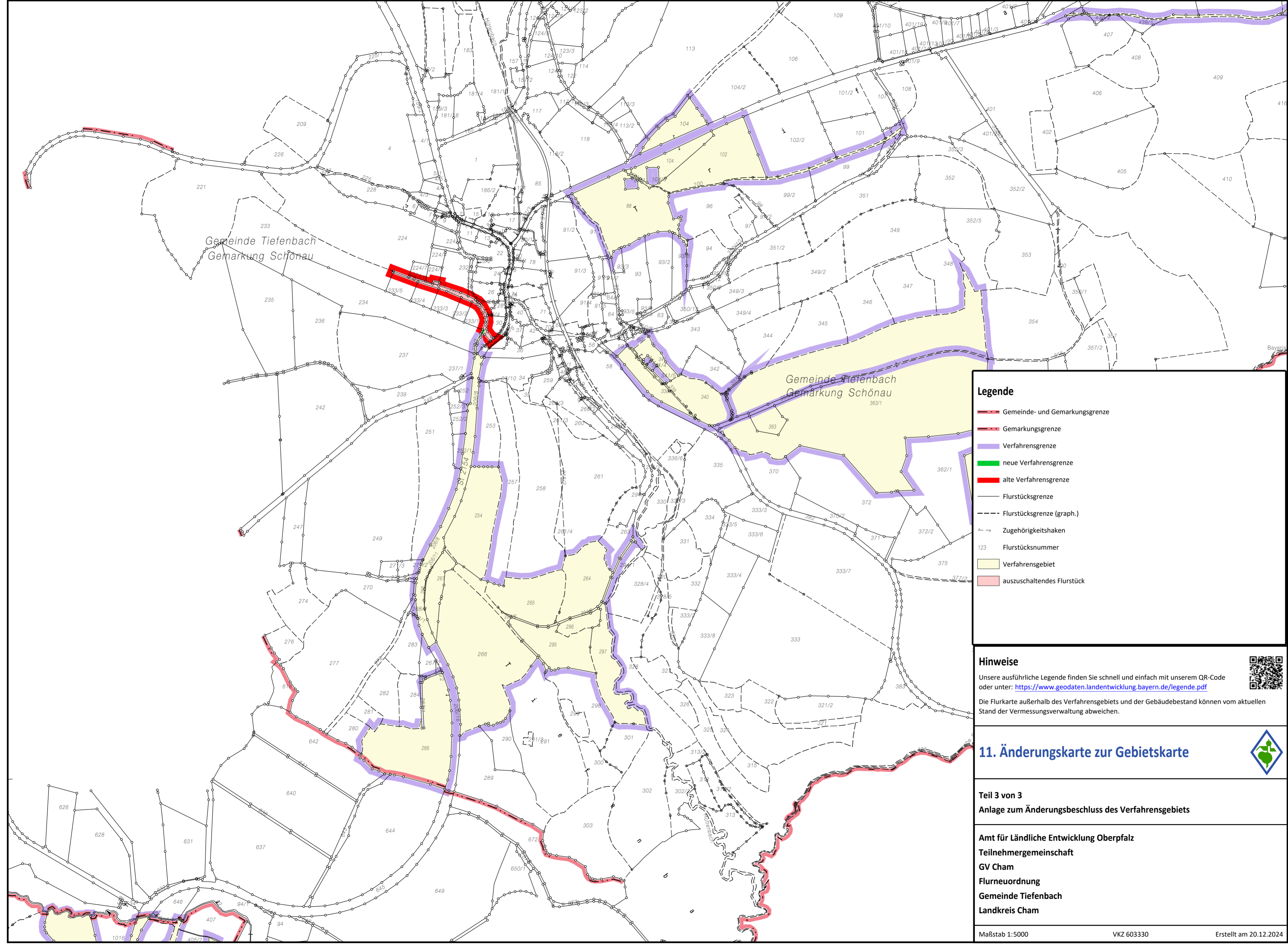
- Gemeinde- und Gemarkungsgrenze
- Gemarkungsgrenze
- Verwaltungsgrenze
- Bach-Verfahrensgrenze
- Alle Verfahrensgrenze
- Flurstücksgrenze
- Flurstücksgrenze (graph.)
- Zugangsgeraden
- Flurstücksnummer
- Verfahrenspfad
- Inanspruchn. Flurstück

**Hinweise**  
 Diese amtliche Legende finden Sie schnell und einfach mit unserem QR-Code oder unter: <http://www.gisdaten.bayern.de/legende.pdf>  
 Die Punkte außerhalb des Verfahrenspfad und der Gebäudestand können vom aktuellen Stand der Verneinungsgrenzung abweichen.

**11. Änderungskarte zur Gebietskarte**

Teil 2 von 3  
 Anlage zum Änderungsbeschluss des Verfahrensgebietes

Amr für Ländliche Entwicklung Oberpfalz  
 Tätlichkeitsgemeinschaft  
 GV Cham  
 Flurneueordnung  
 Gemeinde Treffelstein  
 Landrats Cham



Gemeinde Tiefenbach  
Gemarkung Schönau

Gemeinde Tiefenbach  
Gemarkung Schönau


**Legende**

- Gemeinde- und Gemarkungsgrenze
- Gemarkungsgrenze
- Verfahrensgrenze
- neue Verfahrensgrenze
- alte Verfahrensgrenze
- Flurstücksgrenze
- Flurstücksgrenze (graph.)
- Zugehörigkeitshaken
- Flurstücksnummer
- Verfahrensgebiet
- auszuschaltendes Flurstück

**Hinweise**

Unsere ausführliche Legende finden Sie schnell und einfach mit unserem QR-Code oder unter: <https://www.geodaten.landentwicklung.bayern.de/legende.pdf>

Die Flurkarte außerhalb des Verfahrensgebiets und der Gebäudebestand können vom aktuellen Stand der Vermessungsverwaltung abweichen.



## 11. Änderungskarte zur Gebietskarte



**Teil 3 von 3**  
Anlage zum Änderungsbeschluss des Verfahrensgebiets

**Amt für Ländliche Entwicklung Oberpfalz**  
Teilnehmergemeinschaft  
GV Cham  
Flurneuordnung  
Gemeinde Tiefenbach  
Landkreis Cham